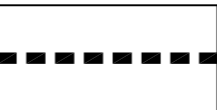

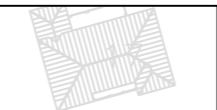
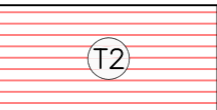



**LEGENDA :**

-  GRANICA OBUHVATA DPU-a
-  GRANICA GRAĐEVNE ČESTICE
-  POMOĆNE GRAFIČKE OZNAKE POLOŽAJA GRAĐEVINA
-  GOSPODARSKA - UGOSTITELJSKO TURISTIČKA  
T2 - Vile, T2 - recepcija
-  POVRŠINE INFRASTRUKTURNIH SUSTAVA

Županija: <b>ISTARSKA ŽUPANIJA</b> Općina: <b>GRAD UMAG</b>	
Naziv prostornog plana: <b>DETALJNI PLAN UREĐENJA          GOLF NASELJA MARKOCIJA I KOČEVARIJA</b>	
Naziv kartografskog prikaza: <b>DETALJNA NAMJENA POVRŠINA</b>	
Broj kartografskog prikaza: <b>1.A</b>	Mjerilo kartografskog prikaza: <b>1 : 1 000</b>
Program mjera za unapređenje stanja u prostoru Grada Umaga (službeno glasilo): "Službene novine Grada Umaga" br. 01/07	
Odluka predstavničkog tijela o donošenju plana (službeno glasilo): "Službene novine Grada Umaga" br. 01/11	
Javna rasprava (datum objave): <b>26.04.2010.</b>	
Javni uvid održan od: <b>05.05.2010.</b> do: <b>05.06.2010.</b>	
Pečat tijela odgovornog za provođenje javne rasprave: D. Brežnik, dipl.ing.građ.	
Pravna osoba koja je izradila plan: <b>Urbis 72 d.d. Pula</b>	
Pečat pravne osobe koja je izradila plan: Broj elab. <b>5972/08</b>	
Odgovorna osoba (ime, prezime i potpis): <b>G. Župić, dipl.ing.građ.</b>	
Koordinatori plana: <b>D. Brežnik, dipl.ing.građ. - GRAD UMAG</b> <b>D. Radolović, dipl. ing. arh. - URBIS 72 d.d. PULA</b>	
Stručni tim u izradi plana: Odgovorni voditelj izrade nacrtu prijedloga plana: <b>N. Novković, dipl.ing.arh.</b> <b>L. Zuban, dipl. ing. arh.</b> <b>F. Andrijančić, arh. teh.</b> <b>S. Brnabić, teh. crt.</b>	
Pečat predstavničkog tijela: <b>G. Slavujević</b>	
Predsjednik predstavničkog tijela (ime, prezime i potpis): <b>G. Slavujević</b>	
Istovjetnost ovog prostornog plana s izvornikom ovjerava (ime, prezime i potpis): Pečat nadležnog tijela:	

urbis.72